


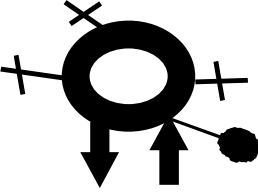
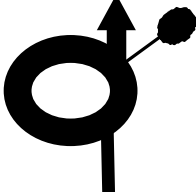
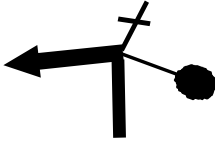


		XVIII RALLYE RIAS ALTAS 2019		
		TRAMO CALIBRACION	CORUÑA	
PASEO MARITIMO				
Distancia 03,994 Km			V/media	
Tiempo 00h 00`00``				
Total	Parcial	Viñeta	Instrucciones	Reverso
0,000	0,000		INICIO Calibracion al final de señal del suelo de prohibición aparcar, antes del semaforo	3,994
0,882	0,882		Poste de Semaforo antes de isleta redonda	3,112
1,825	0,943		Poste de Semaforo antes de isleta redonda	2,169
1,856	0,031		ATENCION en redonda hacemos un cambio de sentido por carril exterior	2,138
2,941	1,085		ATENCION en redonda seguimos de frente	1,053
3,887	0,946		ATENCION Tomamos Izda, bordeando isleta de jardin	0,107
3,946	0,059		ATENCION Tomamos Izda, bordeando isleta de jardin	0,048
3,994	0,048		FIN DE CALIBRACION en poste de señal de prohibido aparcar	0,000